

NI Umweltkarten

Datum: 26.04.2018

Maßstab: 1:5.000

Quelle: Auszug aus den Geobasisdaten des Landesamtes für Geoinformation und Landesvermessung Niedersachsen,



© 2018





# Legende


## Straßenlärm Ln

### Pegel


 51 - 55 db(A)

 56 - 60 db(A)

 61 - 65 db(A)

 66 - 70 db(A)

 > 70 db(A)


 Lärmschutzbauwerke


 NDS Gemeinden

## Straßen

### Straßen

 Autobahn

 Bundesstraße

 Landstraße

 Sonstiges